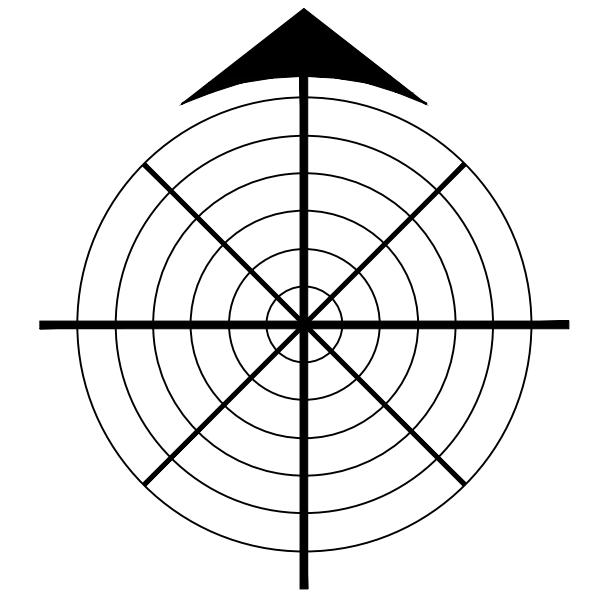









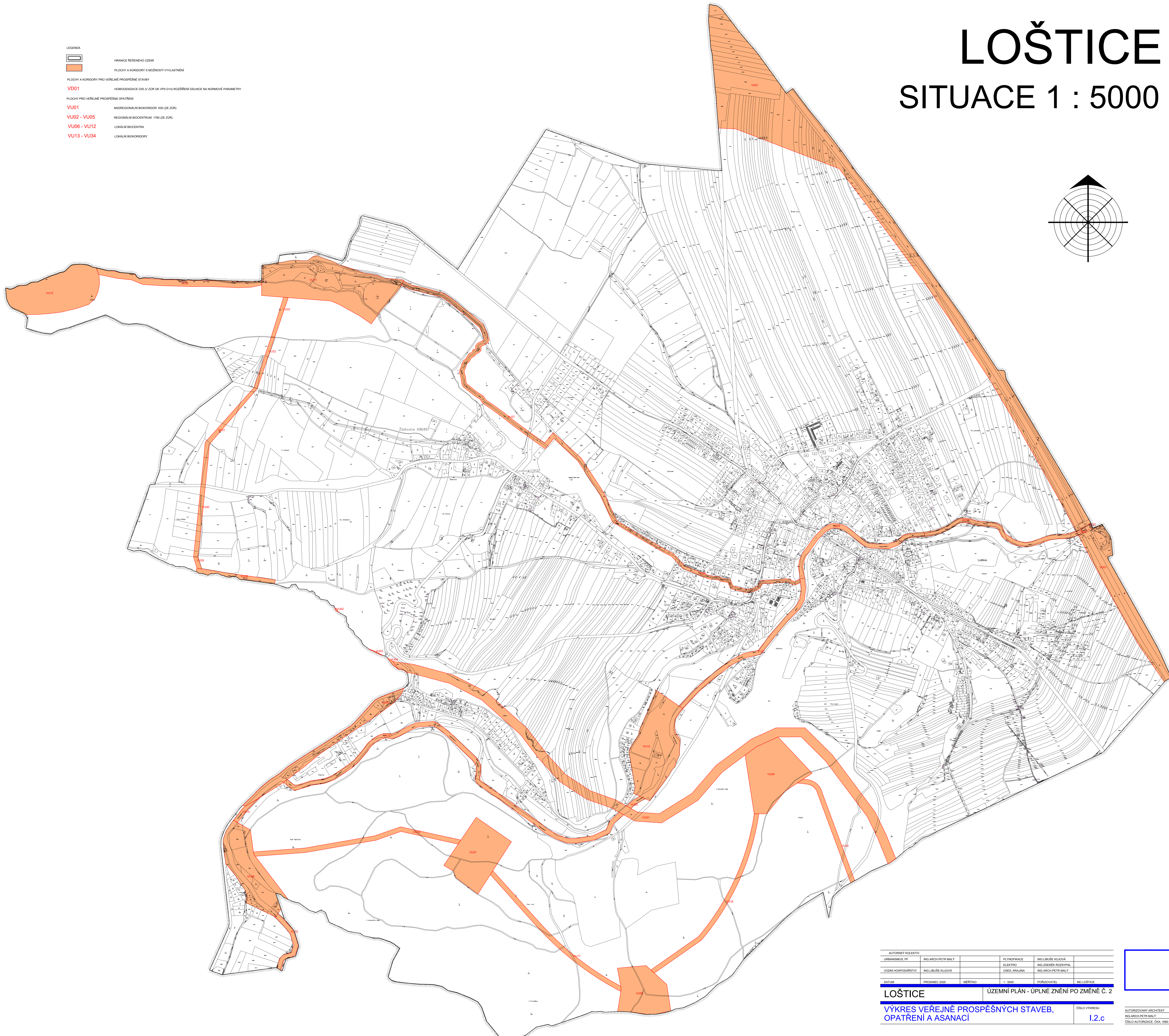


LOŠTICE

SITUACE 1 : 5000



- LEGENDA
-  HRANICE ŘEŠENÉHO ÚZEMÍ
 -  PLOCHY A KORIDORY S MOŽNOSTÍ VYVLASTNĚNÍ
 -  PLOCHY A KORIDORY PRO VEŘEJNĚ PROSPĚŠNÉ STAVBY
 -  V001 HOMOGENZNÍ ZÓNY (V ZÚR OK VP8 D14) ROZŠŘENÍ GÁLNE NA NORMOVÉ PARAMETRY
 -  PLOCHY PRO VEŘEJNĚ PROSPĚŠNÁ OPATŘENÍ
 -  VU01 NADREGIONÁLNÍ BIOKORIDOR K33 (ZE ZÚR)
 -  VU02 - VU05 REGIONÁLNÍ BIOCENTRUM 1795 (ZE ZÚR)
 -  VU06 - VU12 LOKÁLNÍ BIOCENTRA
 -  VU13 - VU34 LOKÁLNÍ BIOKORIDORY



AUTORSKÝ KOLEKTIV		FLYNOKRACE		ING. LIBUŠE KUJOVÁ	
URBANISMUS, P.F.	ING. ARCH. PETR MALÝ	ELEKTRO	ING. JIŘÍ ŠTĚPÁNEK	ING. JIŘÍ ŠTĚPÁNEK	ING. JIŘÍ ŠTĚPÁNEK
VODNÍ HOSPODÁŘSTVÍ		ÚSES, KRAJINA		ING. ARCH. PETR MALÝ	
DATUM	PROSINEC 2020	MĚŘITVO	1 : 5000	PORÁDZOVATEL	MU LOŠTICE

LOŠTICE ÚZEMNÍ PLÁN - ÚPLNÉ ZNĚNÍ PO ZMĚNĚ Č. 2

VÝKRES VEŘEJNĚ PROSPĚŠNÝCH STAVEB, OPATŘENÍ A ASANACÍ

ČÍSLO VÝKRESU
1.2.c



AUTORIZOVANÝ ARCHITEKT
ING. ARCH. PETR MALÝ
ČÍSLO AUTORIZACE: OKA: 1860